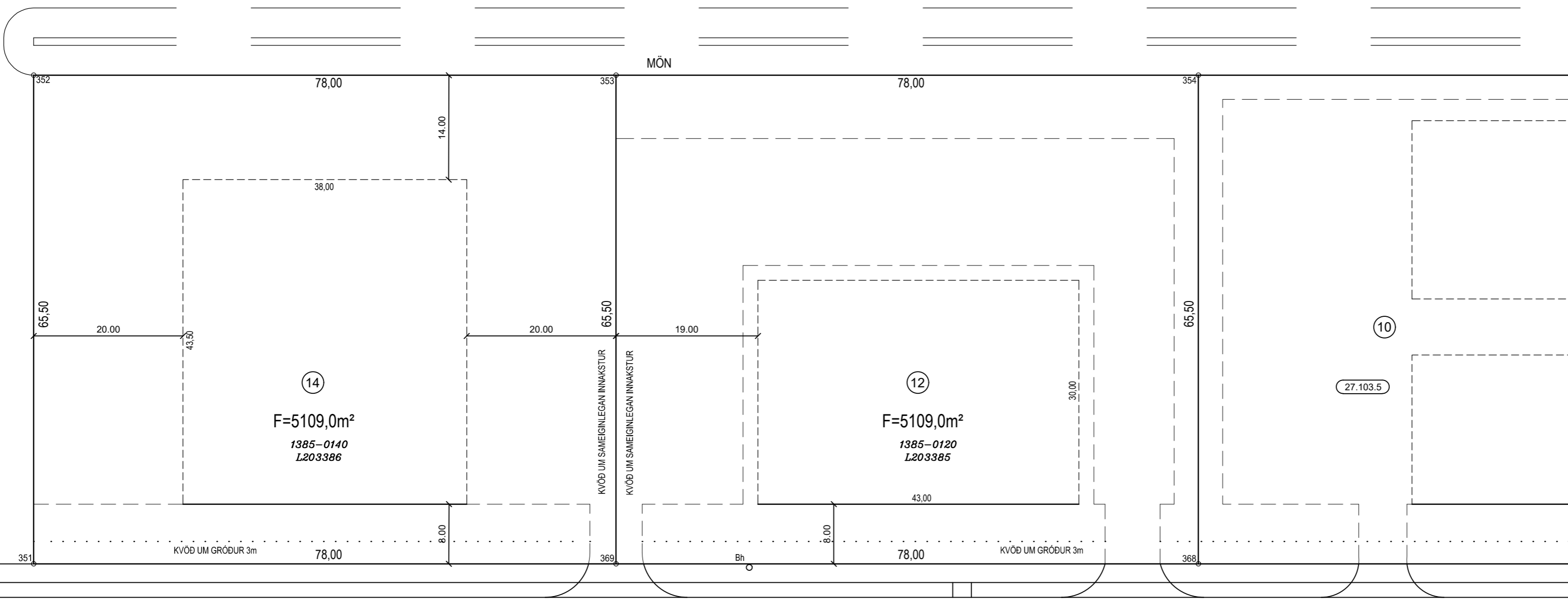


27.103.3

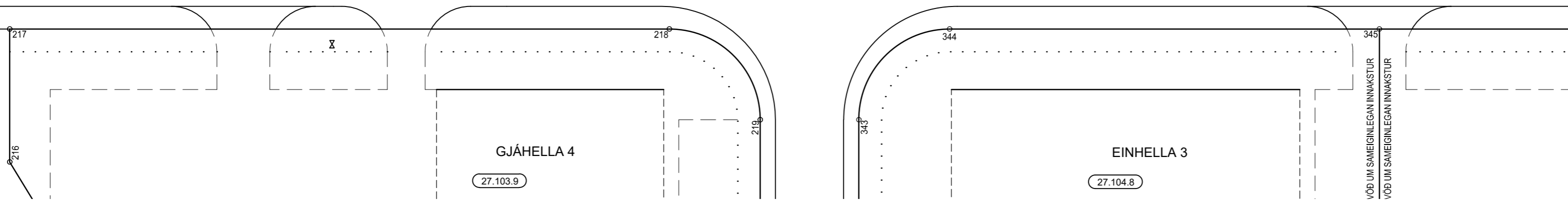


HNITASKRÁ:

AUSTUR	NORDUR	NR.
353716.616	396363.935	338
353699.960	396371.718	339
353685.490	396411.572	340
353683.492	396419.138	341
353786.323	396509.277	345
353880.383	396472.044	346
353887.124	396456.469	347
353880.169	396438.900	348
353854.569	396414.022	349
353783.480	396388.211	350
353761.916	396447.619	370

HNITASKRÁ ER Í LANDSHNITAKERFINU ISN-93

BREIÐHELLA



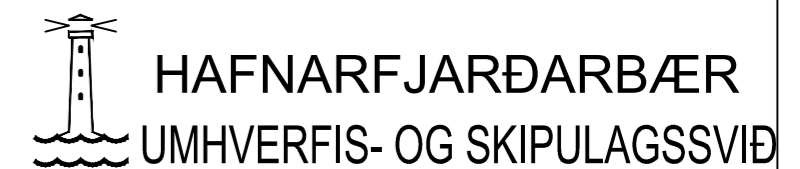
SKÝRINGAR:

- KVÖÐ UM BÍLASTÆÐI
- FJÖLDI STÆÐA SAMKVÆMT SKILMÁLUM OG REGLUG.
- BINDANDI MÖRK BYGGINGAREITS
- HÁMARKS BYGGINGARREITUR
- NÚMER LÓÐAR
- E,F,R.** HÚSAGERÐ, SJÁ SKILMÁLA
- Nhl** NÝTINGARHLUTFALL
- NÚMER ADLIGGJANDI LÓÐABLAÐA, STADGREINIR
- 1000-0010** ÞJÓÐSKRÁRNÚMER
- L180351** LANDEIGNARNÚMER
- SJÁ JAFNFRAMT SKIPULAGSUPPDRATT OG SKILMÁLA



Kvarði 1:500

DEILISKIPULAG SAMÞYKKT Í SKIPULAGS- OG BYGGINGARRÁÐI 02.05.2006 OG Í BÆJARSTJÓRN 02.05.2006



BREIÐHELLA 12 OG 14	
MÆLIBLAÐ	27.103.4
Teikn.nr.:	412.004
HELLNAHRAUN 2	
Mælt: VSB	Samþykkt: AS
Hannað: VSB	Dags.: 04.06.2018
Teiknað: EJ	M.kv.: 1:500
Breytt: SEPT. 2017, MÆLIBLAÐ FRÁ VSB UPPFÆRT	
HJÁ SKIPULAGS OG BYGGINGASVIÐI HAFNARFJARÐAR	
Bládst.: A2	

BREYTINGAR:

- A: 31.03.08/RBS; Mön bætt á baklóðir og lóðarmörk hæðasett á ný
- B: Breiðhella 14; byggingarreitur stækkaður. Samp. af skipulags- og byggingarfulltrúa þann 31.10.2007, ódlaðist gildi 26.02.2008, ógilding á deiliskipulagsbreytingu samp. á fundi skipulags- og byggingarfulltrúa 25.1.2011, ódlaðist gildi 8.4.2011
- C: Breiðhella 14; breytt deiliskipulag samp. á fundi skipulags- og byggingarfulltrúa 4.9.2019, ódlaðist gildi 25.9.2019. Breyttur byggingarreitur, hækkun á mænishæð um 1m.
- D: Breytt deiliskipulag samp. á fundi skipulagsfulltrúa 08.01.2025, ódlaðist gildi 23.01.2025. Breiðhella 12, bætt við innkeyrslu við suðausturhorn lóðar.